

TEMA 4 LOS PAISAJES DE ESPAÑA Y ANDALUCÍA

1.- EL RELIEVE DE ESPAÑA

- Relieve = diferentes alturas de las zonas

1.1 La Meseta y las montañas interiores

- meseta = extensa llanura en alto. La zona este es más alta y por tanto los ríos van al oc. Atlántico (oeste)

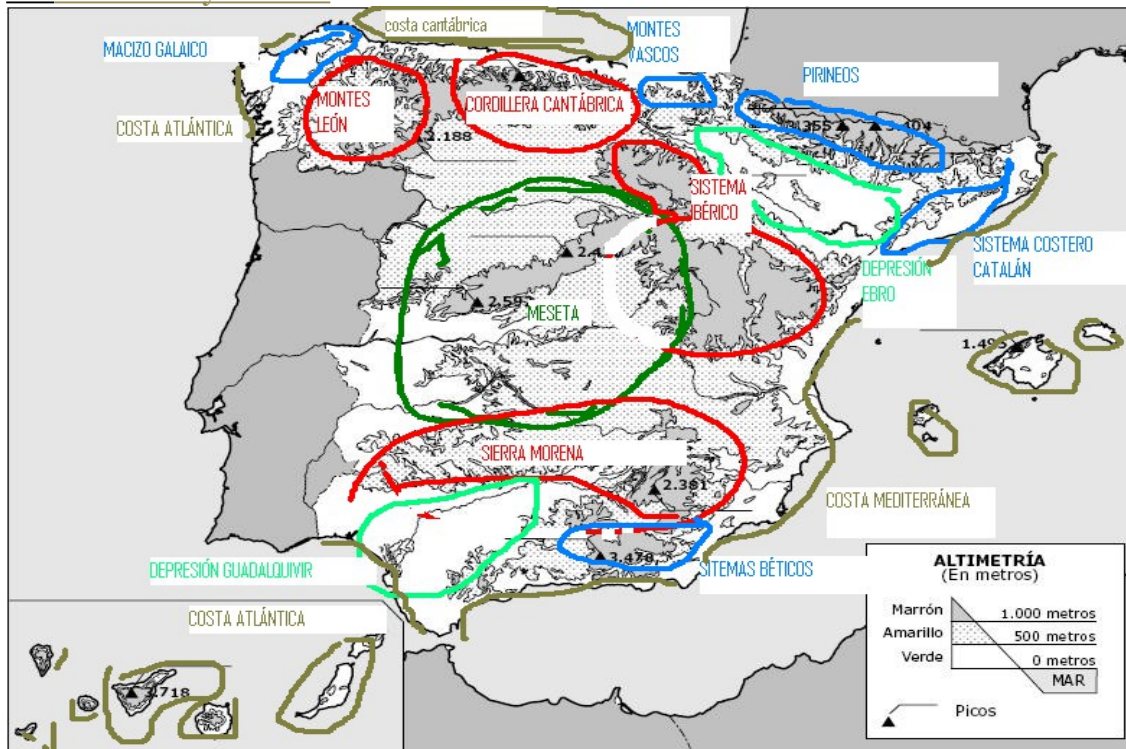
- Montañas en meseta \approx Sistema Central \approx Submeseta norte y submeseta sur
Montes de Toledo

1.2 Las montañas que rodean la Meseta

1.3 Las montañas exteriores a la Meseta

1.4 Las depresiones exteriores a la meseta

1.5 Las costas y las islas



2.- LAS AGUAS DE ESPAÑA

- Vertiente = ríos desemboca en un mismo mar/océano.
- España tiene 3 vertientes: cantábrica, atlántica, mediterránea.

2.1 La vertiente cantábrica

- Características de sus ríos: cortos, caudalosos y régimen regular.
- Ríos: Navia, Nalón, Eo, Nervión, Saja, Bidasoa.


2.2 La vertiente atlántica

- Ríos de Galicia → características: cortos, caudalosos, régimen regular.
→ Ríos: Miño
- Ríos de la Meseta → características: largos, régimen irregular
→ Ríos: Duero, Tajo, Guadiana
- Ríos atlánticos de Andalucía → características: cortos, poco caudalosos, régimen irregular
→ Ríos: Guadalquivir, Odiel, Tinto y Guadalete

2.3 La vertiente mediterránea

- Características de sus ríos: cortos, poco caudalosos, régimen irregular.
- Ríos: Ebro, Llobregat, Turia, Júcar, Segura y Guadalhorce.




3.- EL RELIEVE Y LOS RIOS DE ANDALUCIA

3 tipos de relieve:  Sierra Morena



SE sistemas béticos. S sistemas béticos depresión del Guadalquivir

3.1 Las montañas

- sierra morena: separa Andalucía de la meseta
- sistemas béticos: montañas más extensas de Andalucía
 -  cordillera subbética --> al E
 -  cordillera penibética --> al S y contiene el pico más alto de Andalucía: Mulhacén
 -  hoyas --> son grandes depresiones situadas en el interior

	interior península)		e higiene de ganadería y agricultura.
Industriales (polígonos, talleres)	Cercanos a las ciudades. (en mayor medida grandes ciudades con puertos)	Carreteras, fábricas...	Perjuicios: modifica paisaje, contaminación. Beneficios: más trabajo, mejor economía...
Urbanos (lugares donde se viven)	Ciudades y pueblos grandes.	Vías de comunicación, instalaciones deportivas, oficinas, viviendas...	Perjuicios: modifica paisaje, contaminación, aglomeración de personas Beneficios: turismo, empleo...
Turísticos	Costa e interior e islas.	Aeropuertos, hoteles, puertos deportivos, estaciones...	Perjuicios: modifica paisaje, aglomeración de personas.. Beneficios: turismo, empleo, ocio..